



Nordkystens Fremtid

Fravigelse fra Natura 2000

Samvirkets generalforsamling 27. august 2022

- **Habitatbekendtgørelsen**
- **Kysthabitatbekendtgørelsen**
- Forskelle mellem bekendtgørelserne omhandler følgende områder: Høring af berørte myndigheder, hvem der har ansvaret for at udarbejde en konsekvensvurdering og klageadgang. Efter kysthabitatbekendtgørelsen træffes der en egentlig afgørelse, som kan påklages selvstændigt, hvilket ikke er tilfældet efter den generelle habitatbekendtgørelse. Fælles for begge bekendtgørelser er dog bl.a., at offentligheden skal høres, såfremt det er nødvendigt.
- Myndighedskompetencen i kysthabitatbekendtgørelsen følger kompetencen efter kystbeskyttelsesloven. Myndigheden vil i kystbeskyttelsessager i de fleste tilfælde være kommunerne.

Fravigelsesprocessen ved vurdering af kystbeskyttelsesprojekters påvirkning af Natura 2000-områder



Afhængig af projektets påvirkning og karakter består processen i forbindelse med myndighedens habitatvurdering og i særlige tilfælde fravigelse af tre trin, som er fastlagt i kysthabitatbekendtgørelsen.

Trin 1. Væsentlighedsvurdering – skal altid gennemføres.

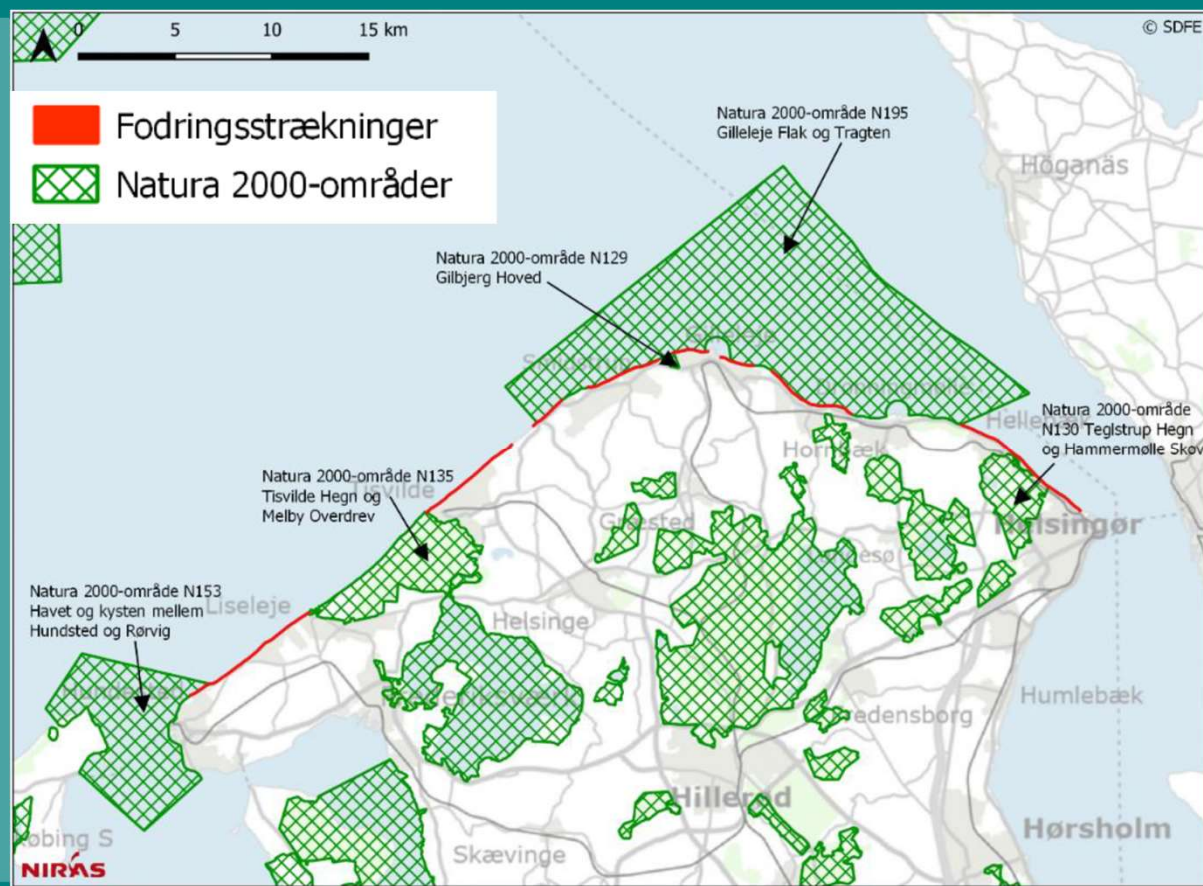
Trin 2. Konsekvensvurdering - aktiveres, hvis væsentlig påvirkning ikke kan udelukkes.

Trin 3. Fravigelsesproces - fravigelsesprocessen kan aktiveres, kræver det blandt andet, at der er foretaget en fuld konsekvensvurdering på trin 2 af de arter eller naturtyper, der er på udpegningsgrundlaget.

Væsentlighedsvurdering ifm. Nordkystens Fremtid



- Fem Natura 2000-områder er beliggende delvist i eller helt tæt ved projektområdet er blevet vurderet, da de potentielt kunne blive påvirket af projektet
- Det forventes, at projektet vil medføre en negativ påvirkning på Natura 2000 område nr. 195 Gilleleje Flak og Tragten, som er udpeget for at beskytte rev, sandbanke og marsvin.



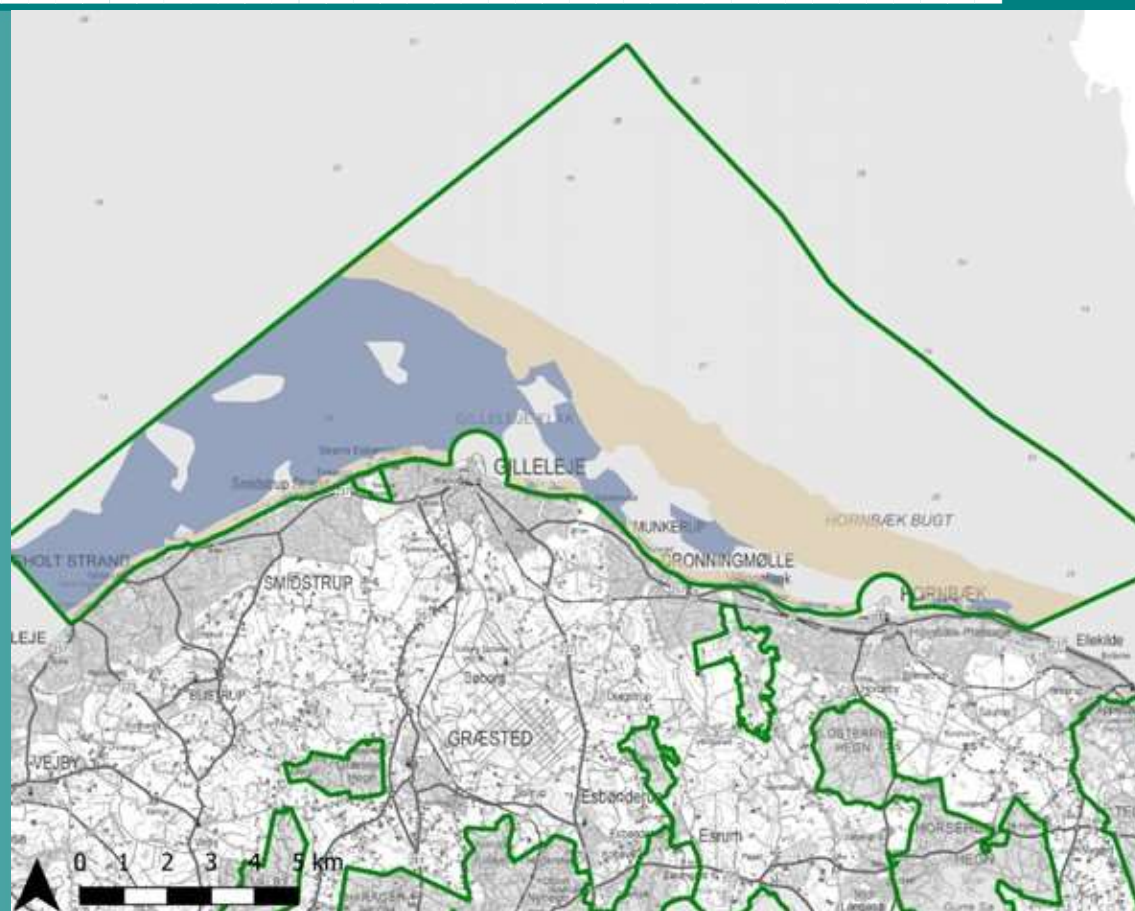
Natura 2000-område 195 - Gilleleje Flak og Tragten



Udpegede naturtyper:

Rev (1170) 3.513 ha :
Stentæthed over 25 % samt
arealer
i forbindelse hermed med
stentæthed over 10 %, som
rager op fra havbunden på dybt
eller lavt vand. Biologisk eller
geologisk oprindelse.

Sandbanke (1110) 2.827 ha :
Hovedsagelig sandede
sedimenter, som
ikke blottes ved lavvande.



Konsekvensvurdering ifm. Nordkystens Fremtid



- Natura 2000- konsekvensvurdering er under udarbejdelse.
- Konsekvensvurderingen indeholder en beskrivelse af alle relevante aspekter af projektet med hensyn til den effekt, det har på det berørte Natura 2000-områdets udpegningsgrundlag.
- Der tages udgangspunkt i det kortlagte Natura 2000-område, og alle arter og habitatnaturtyper inden for det pågældende Natura 2000-område skal omfattes af konsekvensvurderingen.
- Vurderingen skal omfatte alle tidsmæssige faser af en plan eller projekt, eksempelvis mulige skadevirkninger både i en anlægsfase og i en driftsfase.
- Analyse af påvirkning af stenrev og sandbanker indenfor Natura 2000 område nr. 195

Forudsætninger for fravigelse



Hovedreglen er, at der ikke kan gives tilladelse til et kystbeskyttelsesprojekt, hvis det kan skade et Natura 2000-områdes integritet.

Et områdes integritet kan i praksis defineres ud fra den samlede sum af et områdes økologiske struktur, funktion og de økologiske processer i hele områdets udstrækning, som gør det muligt at opretholde de levesteder og bestande af arter, som området er udpeget for

Forudsætninger for fravigelse:

- a. Bydende nødvendige hensyn til væsentlige samfundsinteresser
- b. Alternativer
- c. Kompenserende foranstaltninger
- d. Orientering/godkendelse af Europa-Kommissionen

Kompenserende foranstaltninger



- Eventuel skade på en naturtype eller art opvejes med kompenserende foranstaltninger. Det kan f.eks. ske i form af supplerende udpegning af Natura 2000-områder med naturtyper eller levesteder, genopretning af tilsvarende natur inden for eksisterende udpegede områder el.lign.
- De kompenserende foranstaltninger skal være på plads, inden tilladelsen udnyttes og projektet fysisk etableres og skaden på Natura 2000-området sker.
- Udpegning af erstatningsarealer som kompenserende foranstaltninger forudsætter et bindende tilsagn til Kommissionen herom fra miljøministeren, der er ansvarlig for udpegningen.
- En habitatnaturtype kan i særlige tilfælde kompenseres med en anden, når det fysisk ikke er muligt at kompensere med den naturtype, der bliver skadet.
- Kompensationsforanstaltninger kan foretages inden for det Natura 2000-område, der påvirkes, eller i et andet Natura 2000-område. Det skal dog tilstræbes, at compensationen sker så tæt på skaden som muligt for at underbygge, at sammenhængen i Natura 2000-netværket bevares.

Status

Natura 2000-fravigelsessag

Natura 2000 fravigelsessag

- Projektet er pt i dialog med Miljøministeriet om håndtering af en fravigelsessag herunder eventuelle krav til kompenserende foranstaltninger.

Miljøkonsekvensvurdering (VVM)

- Der er udarbejdet udkast til miljøkonsekvensvurdering, men en færdiggørelse afventer afklaring af Natura 2000 spørgsmål.

Tids- og Procesplan

- Projektet er pt i samarbejde med Miljøministeriet ved at udarbejde en fælles tids- og procesplan

Status for projektet



- Siden 2015 har der været udført en omfattende forprojektering gennemført af rådgivere og i dialog med Kystdirektoratet og Miljøstyrelsen.
- 2020 Kystteknisk projekt
- 2020 Myndighedsprojekt
- 2021 Cost-effectiveness analyse
- Efterforskning af råstoffer (sand og ral)
- Miljøkonsekvensvurdering
- Natura 2000 konsekvensvurdering
- Vedtægter for strandfodringslag
- Interessentinddragelse



Forventet videre proces

Samlet projekt skal sendes i offentlig høring i 8 uger (offentligt møde), hvilket omfatter:

- VVM-redegørelse med bilag herunder Natura 2000-konsekvensvurdering
- Myndighedsprojekt og kystteknisk beskrivelse
- Forslag til bidragsfordeling
- Forslag til vedtægter
- Øvrige tilladelser

Byrådets endelige beslutning om projektet.

Konkrete afgørelser (med klagemulighed)

Anlægsstart

Spørgsmål

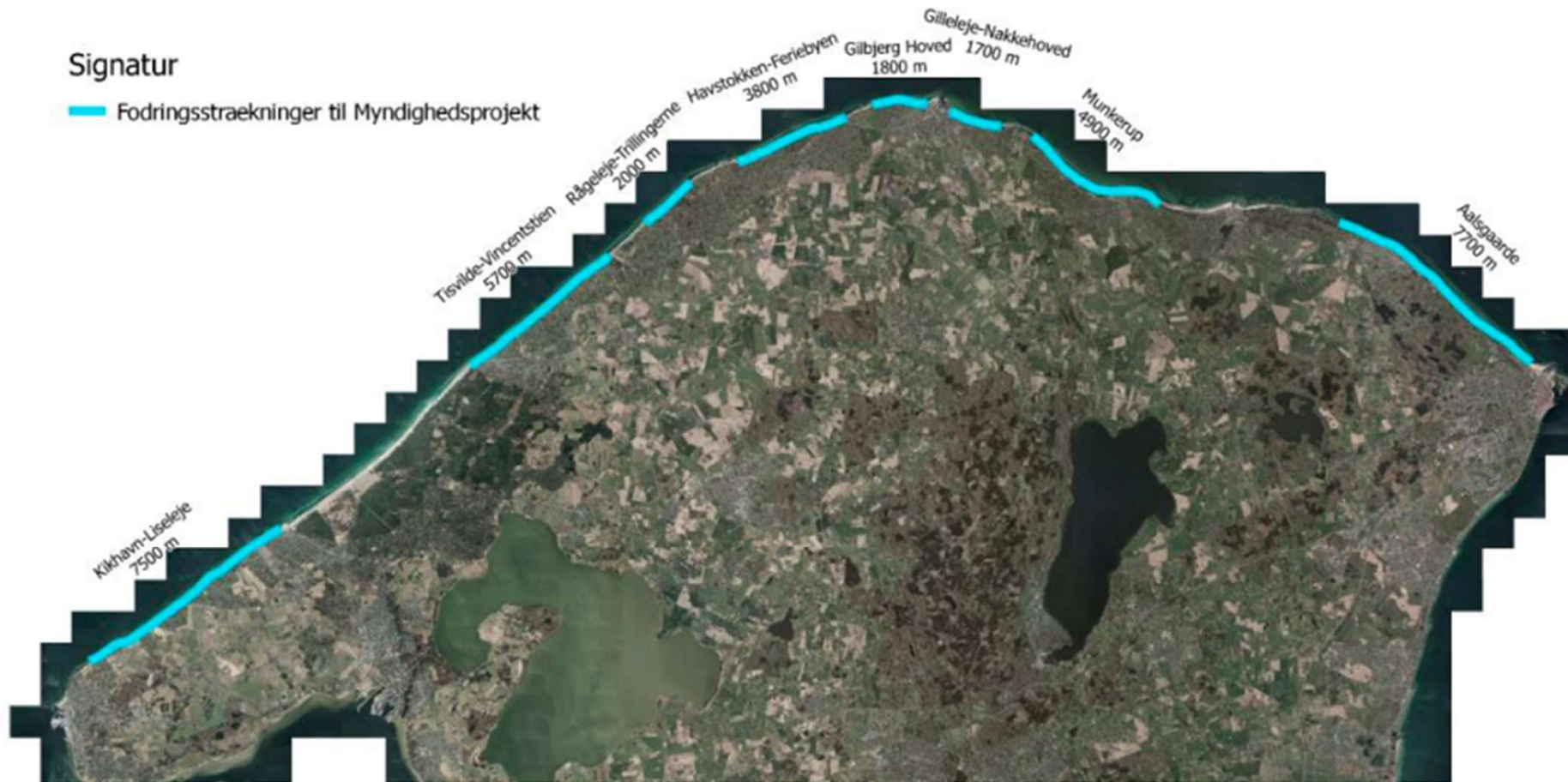


Nordkystens Fremtid



Signatur

— Fodringsstrækninger til Myndighedsprojekt



Yderligere information



Informationer om projektet kan findes på projektets hjemmeside:
<https://nordkystensfremtid.dk>

samt på Gribskov Kommunes egen hjemmeside:
<https://gribskov.dk/borger/naturmiljoe-og-trafik/kyst-fredning-og-natur/nordkystens-fremtid>

